

POSOW

Preparedness for Oil-polluted
Shoreline cleanup and
Oiled Wildlife interventions

OCENA Z NAFTO NESNAŽENEGA OBALNEGA PASU

KLJUČNI CILJI PRI POSTOPKU OCENJEVANJA OBALNEGA PASU

Operativnemu štabu in pristojnim organom

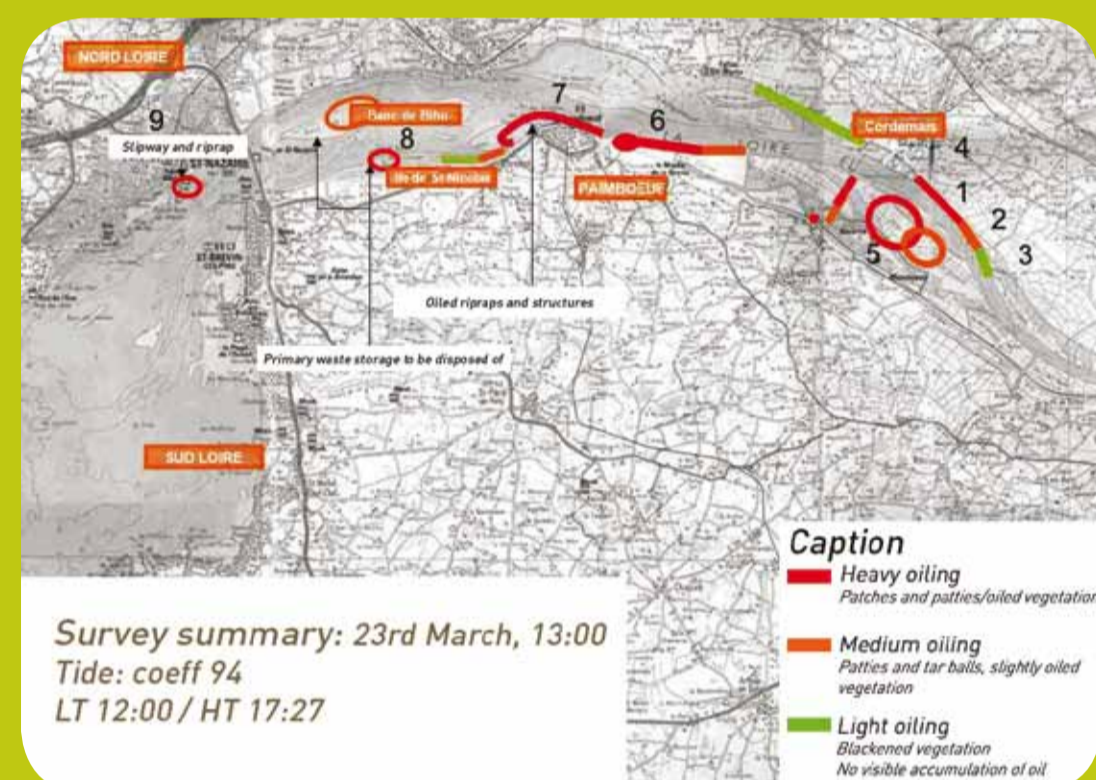
posredovati hitro, vendar natančno oceno stanja onesnaženosti obalnega pasu z nafto

natančni, sistematični, georeferenčni podatki

primerljivi podatki, standardizirana metoda in enotni jezik

Operativni štab potrebuje natančne podatke za

1 Izdelavo ustreznih zemljevidov in poročil



Survey summary: 23rd March, 13:00
Tide: coeff 94
LT 12:00 / HT 17:27


Aerial survey: 21st March, 18:00 to 19:30, high tide + 2 h, coeff 94
(in yellow survey of 17 March, still valid, in orange, newly oiled areas)



2 Sprejem odločitev o prednostnih nalogah pri ukrepanju glede na porazdelitev nafte, remobilizacijskega tveganja, občutljivosti okolja in njegove regeneracije



3 Izbor ustrezne tehnike čiščenja glede na lastnosti nafte in značilnosti območja



4 Uporabo ustrezne opreme glede na lastnosti nafte, njenega obsega in dostopnosti do onesnaženega območja



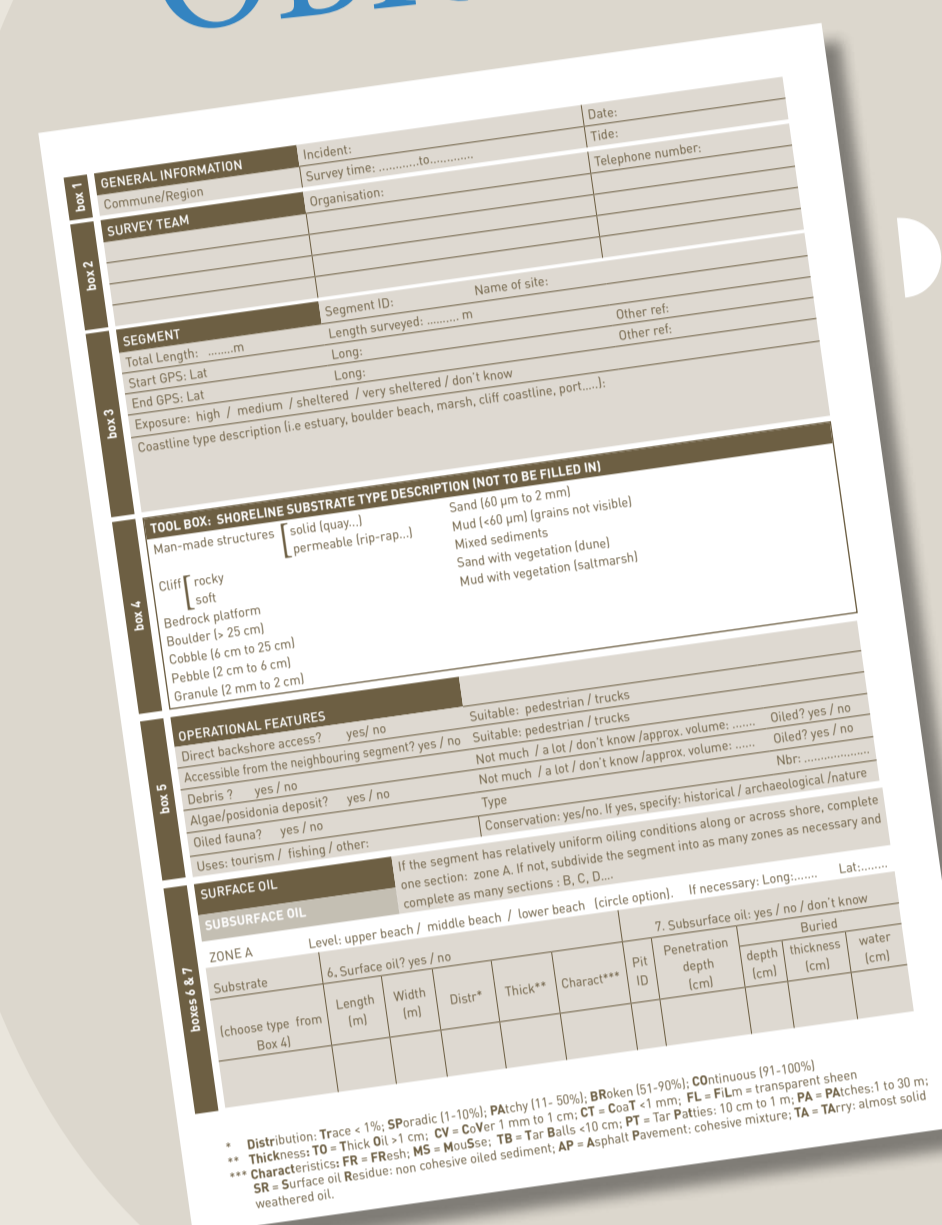
5 Postavitev ustreznega skladišča za odpadke na ustreznem mestu



6 Načrtovanje ustreznih prevoznih sredstev glede na pričakovano količino naftnih odpadkov



ČE BOSTE SLEDILI
OBRAZCU ZA OCENO



Boste uporabljali enotni besednjak!

Ne boste pozabili na ključne informacije!



POSOW je projekt, ki ga sofinancira EU v okviru finančnega instrumenta za civilno zaščito in v sodelovanju z organizacijami ISPR, Cedre, Sea Alarm in CPMR, koordinira pa ga REMPEC, Regionalni center Barcelonske konvencije