

OBJECTIFS PRINCIPAUX DES RECONNAISSANCES DU LITTORAL

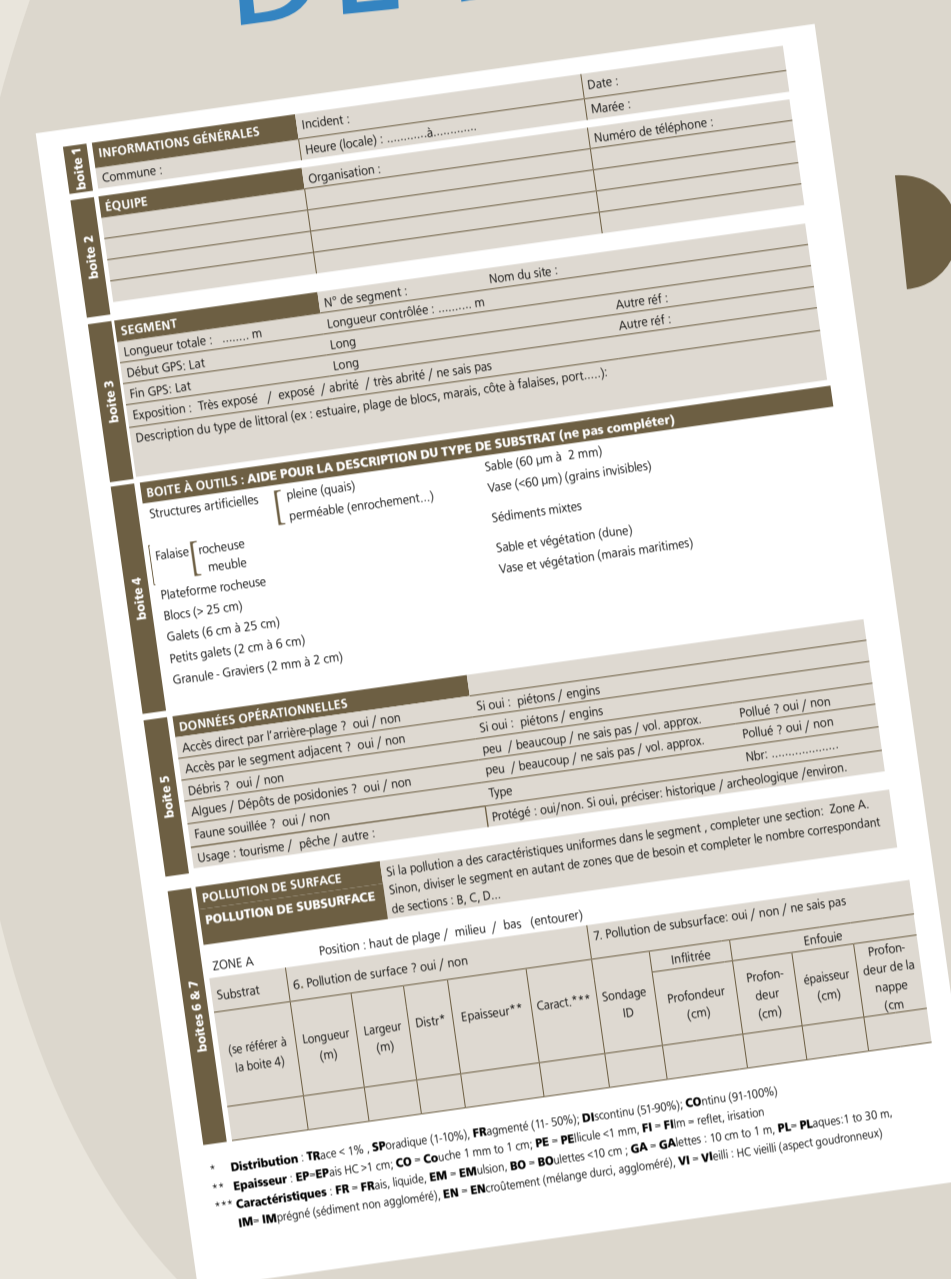
Fournir au PC et aux autorités

Un état exhaustif mais rapidement disponible du littoral pollué

Des informations précises et géo-référencées, collectées de manière systématique

Des données comparables, réunies suivant une méthode normalisée utilisant un vocabulaire commun

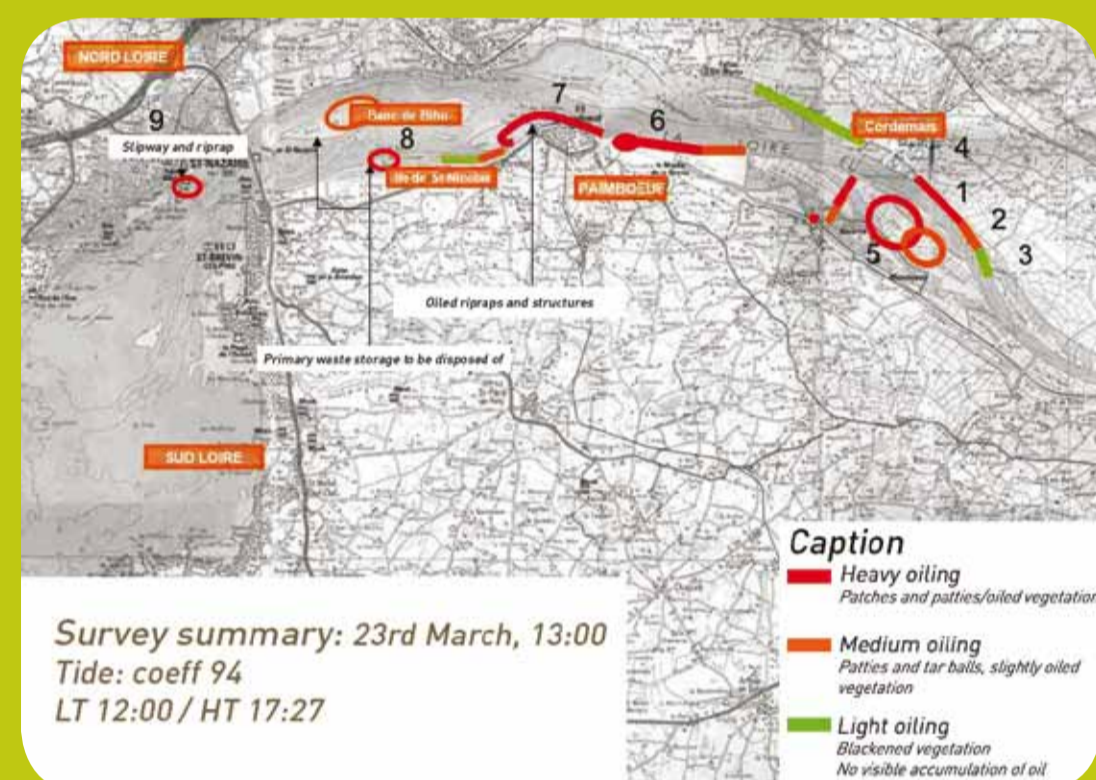
EN SUIVANT LA FICHE DE RECONNAISSANCE



- Vous utiliserez un vocabulaire commun (nomenclature)
- Vous n'oublierez pas d'information essentielle

Le PC a besoin d'informations précises pour


1 Produire des cartes et rapports de synthèse opérationnels et actualisés




2 Établir les priorités d'intervention en fonction des arrivages, des risques de remobilisation, de la sensibilité environnementale et des usages



3 Définir la technique adaptée en fonction des caractéristiques du site et du polluant



4 Mobiliser des équipements adaptés en fonction des caractéristiques du polluant, des volumes et des conditions d'accès aux sites



5 Positionner des contenants adaptés et localiser les sites primaires de stockage aux bons endroits



6 Planifier la mobilisation de moyens de transport adaptés en fonction du volume de déchets attendu

